Pobrać aplikację mapy.cz w telefonie

Otworzyć aplikację

1. Wpisać login i hasło

login

kontakt@rowerowimaniacy.pl

hasło

Rower2021!

2. Następnie w aplikacji wcisnąć ikonę z trzema kreskami.
3. Wybrać „Miejsca i trasy”
4. Wybrać folder Velo Dunajec
5. Wybrać trasę na dany dzień
6. Wcisnąć „Nawiguj”

Poniżej przykładowe zrzuty z telefonu.

1	2
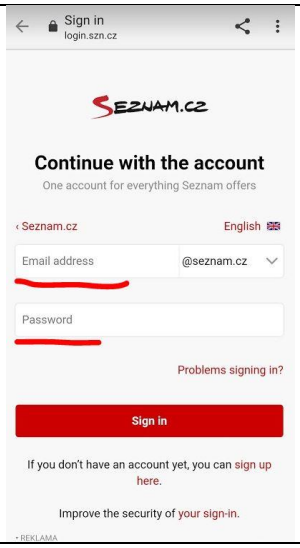	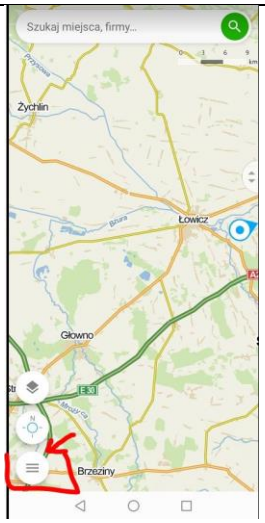
3	4
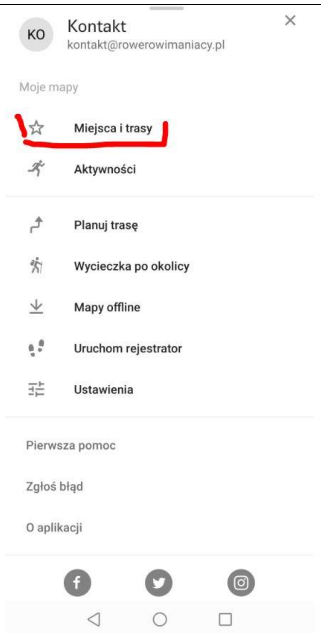	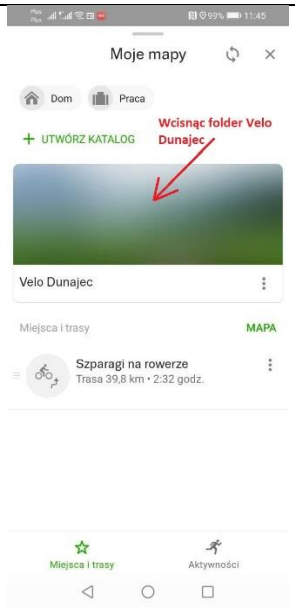

5	6
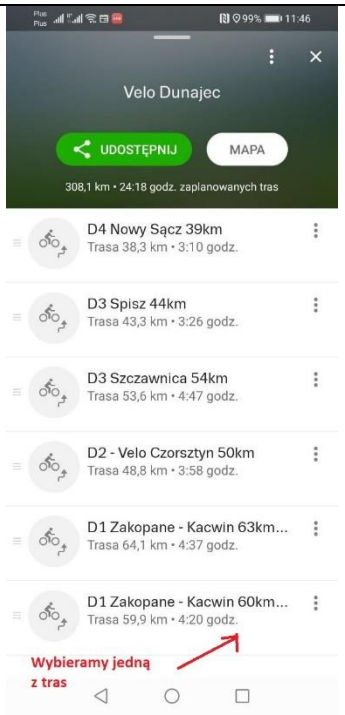 Velo Dunajec UDOSTĘPNIJ MAPA 308,1 km • 24:18 godz. zaplanowanych tras D4 Nowy Sącz 39km Trasa 38,3 km • 3:10 godz. D3 Spisz 44km Trasa 43,3 km • 3:26 godz. D3 Szczawnica 54km Trasa 53,6 km • 4:47 godz. D2 - Velo Czorsztyn 50km Trasa 48,8 km • 3:58 godz. D1 Zakopane - Kacwin 63km... Trasa 64,1 km • 4:37 godz. D1 Zakopane - Kacwin 60km... Trasa 59,9 km • 4:20 godz. Wybieramy jedną z tras	Gorczański Park Narodowy 4:20 godz. Koniec Start Kuraszowski Wierch 1038 GÓRSKA EDYTUJ Koniec: Świętej Anny 40 Start: Harenda Przez: 11 punktów 4:20 godz. - 59,9 km 2 utrudnień na trasie NAWIGUJ